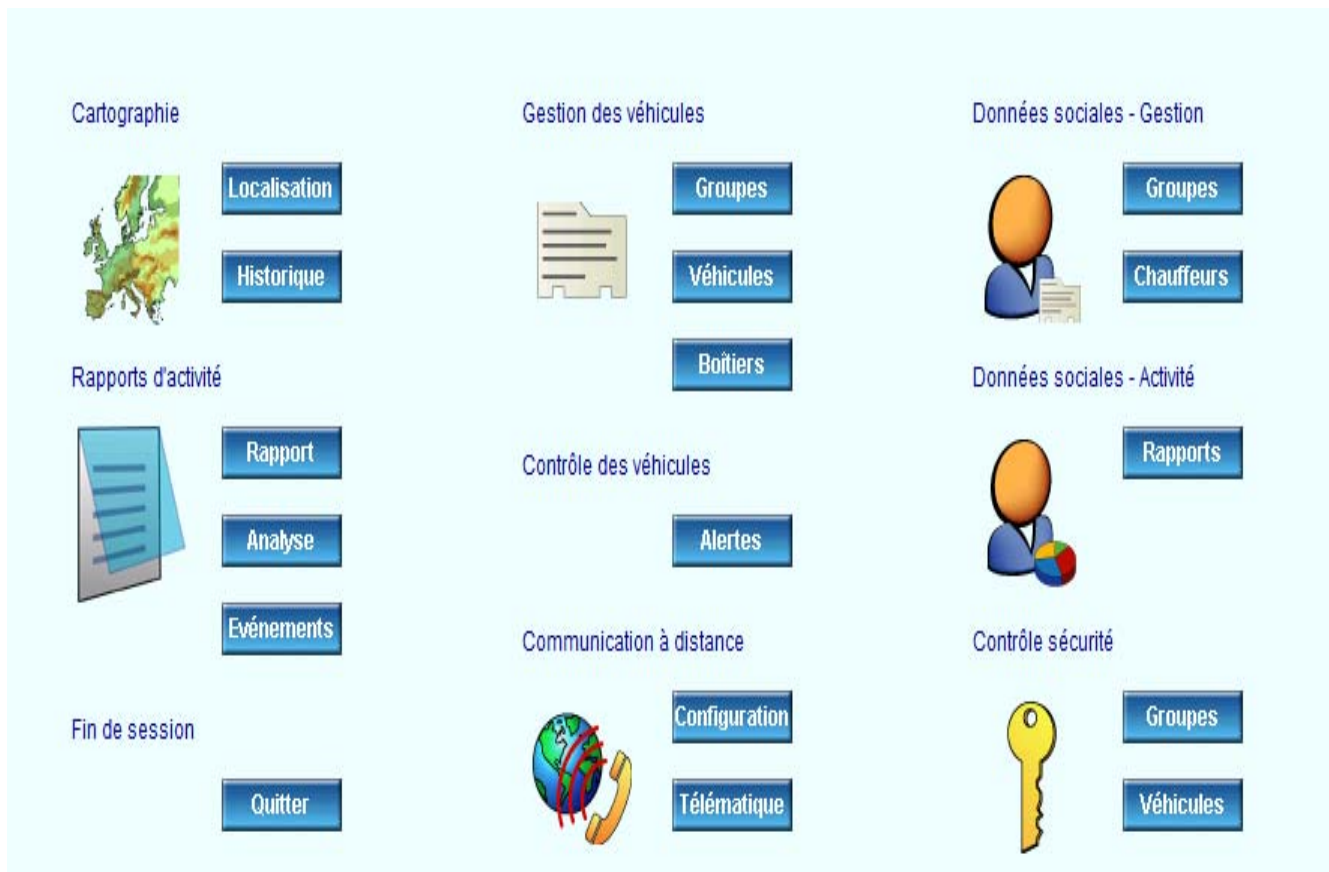
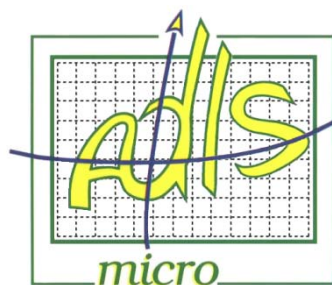


# ADLS micro présente

# LOCALTRANS







## Localisation et suivi de véhicules par GPS




**ADLS micro** Véhicule : TOUS LES VEHICULES Date : 15 Octobre 2008 Heure : 23 h 59

Cartographie Localisation en temps réel

Afficher Auto Zoom + Zoom - Zoom tout Retour

- Le point  Le véhicule est en circulation
- Le point  Le véhicule s'est arrêté et a redémarré
- Le point  Le véhicule a dépassé la vitesse
- Le point  Le véhicule est à l'arrêt



**ADLS micro** Véhicule : 1247HD90 Date : 15 Octobre 2008 de 00 h 00 à 15 h 05

Détails : Toutes les 10 min. TOUJOURS

Cartographie Vérification d'itinéraire suivi

Afficher Zoom + Zoom - Zoom tout Retour

Localisation de tous les véhicules

Historique de localisation d'un véhicule

Véhicule : 1247HD90 Du : 15 Octobre 2008 à : 00 h 00 Afficher Imprimer

Détails : Général Au : 15 Octobre 2008 à : 23 h 59 Retour

**Historique des localisations**

Date	Heure	Véhicule	Adresse	Vitesse	Dir	Distance	Temps	Stop	Objet
15/10	07:04	1247HD90	D23_90140 Froidefontaine	0	N	0			S
15/10	07:06	1247HD90	D23_90140 Froidefontaine	0	S	0	2m0s		S
15/10	07:08	1247HD90	D23_90140 Froidefontaine	0	S	0	4m0s		S
15/10	07:10	1247HD90	N19_90140 Bouronne	39	NO	0	6m0s		
15/10	07:12	1247HD90	N19_90140 Bouronne	68	O	3	8m0s		
15/10	07:14	1247HD90	N19_90400 Meroux-Moval	57	NO	5	10m0s		
15/10	07:16	1247HD90	D61_90400 Trévenans	53	SO	6	12m0s		
15/10	07:18	1247HD90	N19_90400 Dorans	24	O	8	14m0s		
15/10	07:20	1247HD90	E60_90400 Trévenans	69	S	9	16m0s		
15/10	07:22	1247HD90	E60_90400 Trévenans	69	S	12	18m0s		
15/10	07:24	1247HD90	E60_25600 Brognard	77	S	14	20m0s		
15/10	07:26	1247HD90	D61_25600 Brognard	24	SE	15	22m0s		
15/10	07:28	1247HD90	Rue des Tonneliers, 25400 Éupes	9	NE	16	24m0s		
15/10	07:29	1247HD90	D'Étupes	0	NE	16	25m7s		i OFF
15/10	07:30	1247HD90	D'Étupes	0	NE	16	26m0s		S
15/10	07:32	1247HD90	D'Étupes	0	NE	16	28m0s		S
15/10	07:34	1247HD90	D'Étupes	0	NE	16	30m0s		S
15/10	07:36	1247HD90	D'Étupes	0	NE	16	32m0s		S
15/10	07:38	1247HD90	D'Étupes	0	NE	16	34m0s		S
15/10	07:40	1247HD90	D'Étupes	0	NE	16	36m0s		S
15/10	07:42	1247HD90	D'Étupes	0	NE	16	38m0s		S
15/10	07:44	1247HD90	D'Étupes	0	NE	16	40m0s		S
15/10	07:46	1247HD90	D'Étupes	0	NE	16	42m0s		S
15/10	07:48	1247HD90	D'Étupes	0	NE	16	44m0s		S
15/10	07:50	1247HD90	D'Étupes	0	NE	16	46m0s		S

**ADLS micro** Véhicule : 1247HD90 Date : 15 Octobre 2008 de 00 h 00 à 15 h 05

Détails : TOUT

Cartographie Vérification d'itinéraire suivi

Afficher Zoom + Zoom - Zoom tout Retour

Localisation d'un véhicule toutes les 10 mn

Statistiques d'activité du véhicule

Trajet d'un véhicule à une date donnée

Véhicule : 1247HD90 Du : 15 Octobre 2008 à : 00 h 00 Afficher Imprimer

Détails : Détail trajets Au : 15 Octobre 2008 à : 23 h 59 Retour

**Analyse d'activité**

Trajet	Type analyse	Date Début	Heure	Lieu départ	Y Date Fin	Heure	Lieu arrivée	Y Distance	Temps	Moyenne
1	Marche	15/10/2008	07:04	D23_90140 Froidefontaine	1 15/10/2008	07:29	D'Étupes	1 16	25m7s	38
1	Arrêt	15/10/2008	07:29	D'Étupes	1 15/10/2008	07:51	D'Étupes	1	22m28s	
2	Marche	15/10/2008	07:51	D'Étupes	1 15/10/2008	08:08	9 Rue de l'aubépine, 25400 Audincourt	1 6	17m16s	23
2	Arrêt	15/10/2008	08:08	9 Rue de l'aubépine, 25400 Audincourt	1 15/10/2008	08:19	9 Rue de l'aubépine, 25400 Audincourt	1	10m30s	
3	Marche	15/10/2008	08:19	9 Rue de l'aubépine, 25400 Audincourt	1 15/10/2008	08:45	Jura	1 15	26m9s	36
3	Arrêt	15/10/2008	08:45	Jura	1 15/10/2008	09:09	Jura	1	24m7s	
4	Marche	15/10/2008	09:09	Jura	1 15/10/2008	09:13	Jura	1	3m37s	1
4	Arrêt	15/10/2008	09:13	Jura	1 15/10/2008	10:12	Jura	1	58m40s	
5	Marche	15/10/2008	10:12	Jura	1 15/10/2008	10:17	Jura	1 1	5m16s	14
5	Arrêt	15/10/2008	10:17	Jura	1 15/10/2008	10:19	Jura	1	2m30s	
6	Marche	15/10/2008	10:19	Jura	1 15/10/2008	10:26	Doubs	1 1	6m37s	6
6	Arrêt	15/10/2008	10:26	Doubs	1 15/10/2008	10:42	Doubs	1	16m23s	
7	Marche	15/10/2008	10:42	Doubs	1 15/10/2008	10:56	Jura	1 9	13m17s	42
7	Arrêt	15/10/2008	10:56	Jura	1 15/10/2008	10:57	Jura	1	1m55s	1
8	Marche	15/10/2008	10:57	Jura	1 15/10/2008	10:58	Jura	1	0m34s	
8	Arrêt	15/10/2008	10:58	Jura	1 15/10/2008	11:16	Jura	1 1	17m32s	2
9	Marche	15/10/2008	11:16	Jura	1 15/10/2008	11:20	Jura	1 1	4m5s	8

Si vous avez un parc de véhicules ou du personnel itinérant, **LOCALTRANS** est une application idéale pour votre activité.

L'ergonomie et la facilité d'utilisation vous apporteront une très grande satisfaction.

Ce logiciel gère la **localisation de véhicules** sur un secteur géographique. L'opérateur peut vérifier à distance sur son ordinateur l'itinéraire parcouru d'un véhicule et obtenir des statistiques.

Grâce à un boîtier installé dans le véhicule et la technologie GPS, le boîtier se localise par rapport au GPS.


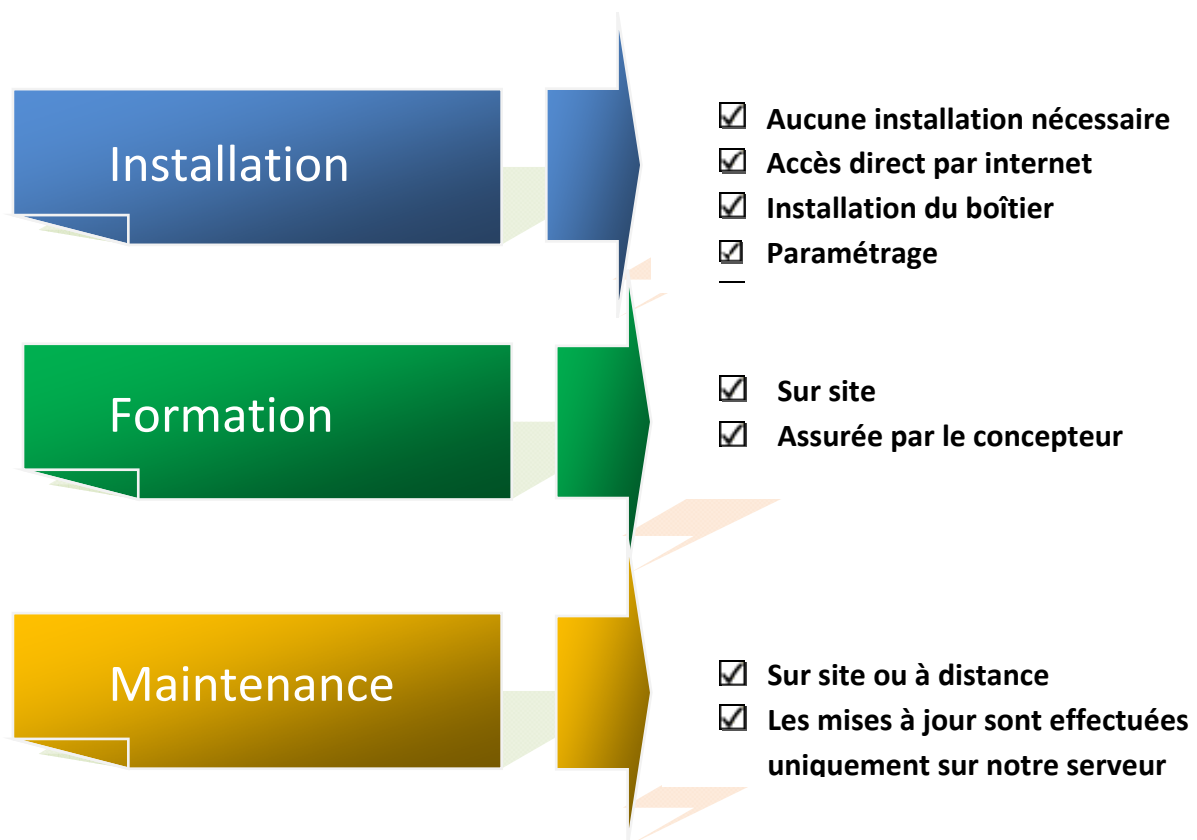
Il suffit d'avoir un abonnement téléphonique spécifique avec lequel une carte SIM est délivrée pour le transfert des données entre le boîtier du véhicule et le serveur de ADLS micro.

Le logiciel permet dans une seconde partie d'utiliser la **Gestion des données sociales**.

Cette application permet de renseigner les noms des utilisateurs de véhicules et d'obtenir un rapport d'activité (calcul du temps de conduite, du temps de repos,...). C'est un contrôle supplémentaire sur la gestion du temps.

Egalement, un module de « Contrôle sécurité » permet d'avertir le responsable de la flotte, sur son téléphone portable qu'une éventuelle anomalie a été détectée sur le véhicule (

**ADLS micro** héberge sur l'un de ses serveurs ces services de localisations sécurisés, 24 heures sur 24, grâce à un site internet spécialement conçu pour ces services.



18, les Allées de l'Eglise

10120 SAINT-ANDRE-LES-VERGERS

Tél : 03.25.79.42.08

Fax : 03.25.79.03.73

Email : [contact@adlsmicro.fr](mailto:contact@adlsmicro.fr)

Site : [www.adlsmicro.fr](http://www.adlsmicro.fr)